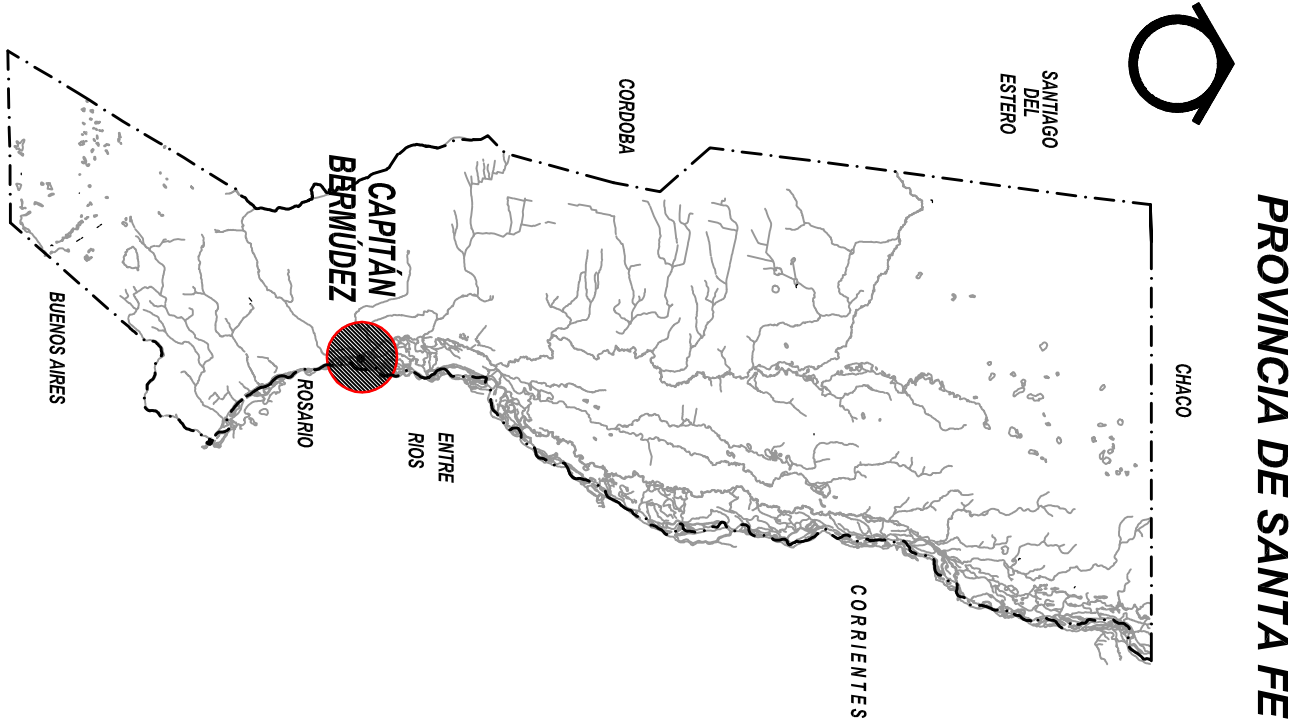
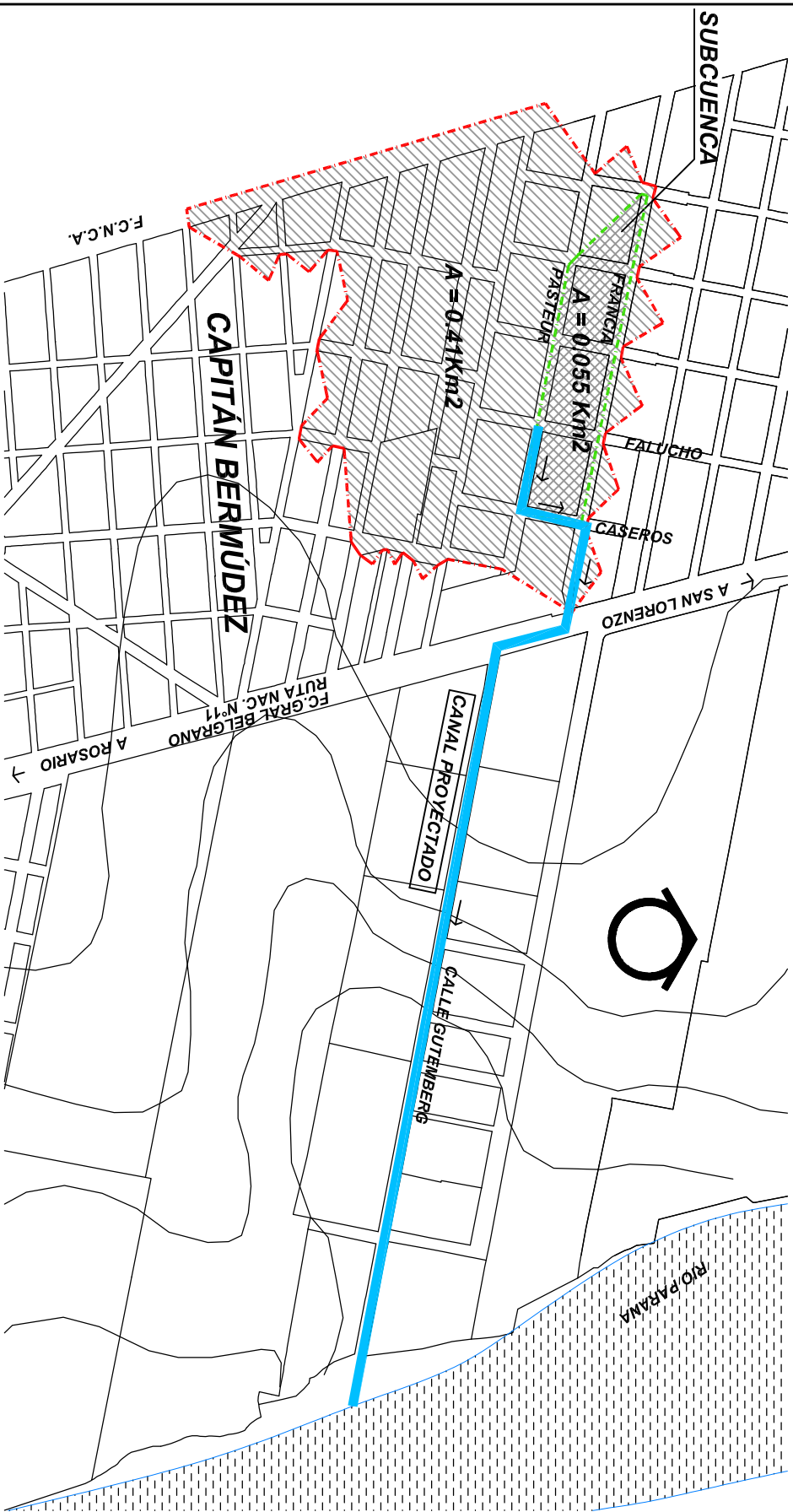



LOCALIDAD DE CAPITAN BERMUDEZ
CROQUIS DE UBICACION Y CUENCAS



ÍNDICE DE PLANOS:

- 01 UBICACIÓN, CUENCA E ÍNDICE DE PLANOS.
- 02 PLANIALTIMETRÍA , PERFILES LONGITUDINALES 1 Y 2. ALCANTARILLAS EXISTENTES.
- 03 PLANIALTIMETRÍA DE PROYECTO.
- 04 PERFILES TRANSVERSALES DE PROYECTO. ÁREAS DE EXCAVACIÓN.
- 05 CROQUIS UBICACIÓN ALCANTARILLAS DE PROYECTO DE MÓDULOS PREFABRICADOS DE HºAº TIPO PÓRTICO (A-B) Y (A-C) - 2.00x1.20.
- 06 CROQUIS DE UBICACIÓN CÁMARA DE EMPALME. PLANTA, CORTE Y DETALLES.
- 07 PLANO TIPO D.N.V. O-4121-I MODIFICADO. ALCANTARILLA TRANSVERSAL DE HºAº.
- 08 ALCANTARILLAS PREFABRICADAS DE HºAº TIPO PÓRTICO (A-B), (A-C) Y (A-24) - 2.00x1.20.
- 09 DESVÍO PROVISORIO DE TRÁNSITO D.N.V.
- 10 PLANIALTIMETRÍA, PERFIL LONGITUDINAL 3. ALCANTARILLAS EXISTENTES.
- 11 PLANIALTIMETRÍA, PERFIL LONGITUDINAL 3. ALCANTARILLAS DE PROYECTO.
- 12 PERFILES TRANSVERSALES EXISTENTES.
- 13 PERFILES TRANSVERSALES DE PROYECTO. ÁREAS DE EXCAVACIÓN.
- 14 ALCANTARILLAS PREFABRICADAS DE HºAº TIPO PÓRTICO: (A-19) CUNETAS SUR Y ALCANTARILLAS DE PROYECTO CUNETAS NORTE - 1.20x0.80.

 <p>MINISTERIO DE AGUAS, SERVICIOS PÚBLICOS Y MEDIO AMBIENTE SECRETARIA DE AGUAS SUBSECRETARIA DE PLANIFICACION Y GESTION DIRECCION PROVINCIAL DE PROTECCION URBANA CONTRA INUNDACIONES</p>				PROVINCIA DE SANTA FE			
OPERADOR TECNICO: Agr. Jorge BLUMBERG		OBRA: CAPITAN BERMUDEZ- DEPTO SAN LORENZO DRENAJE URBANO CALLE FRANCIA. PLANO: UBICACION, CUENCA E INDICE DE PLANOS.					
PROYECTISTA: Ing. Patricia RUGGERI							
DIBUJANTE: Gladis SAURA - Federico S. SADONE							
JEFE DE PROYECTO DPUCCI: Ing. Raúl NAVARRO		SUBSECRETARIO: Ing. Ricardo GIACOSA		ESCALAS: S/E		PLANO Nº 01	
SECRETARIO Ing. Fernando MUSSI		MINISTRO: Arq. Antonio CIANCIO		FECHA: DICIEMBRE 2013			